

МЕЖЕВОЙ ПЛАН	Заполняется специалистом органа кадастрового учета
	регистрационный № <u>20-0-1-34/3003/2013-82</u> <u>АМД</u> <u>Абдулкадиров И</u> (подпись) (инициалы, фамилия) « <u>17</u> » <u>01</u> <u>2013</u> г.
Титульный лист	

1. Межевой план подготовлен в результате выполнения кадастровых работ в связи с:

образованием земельного участка из земель, находящихся в государственной или муниципальной собственности, расположенного по адресу, ЧР, Курчалоевский район, с. Аллерой.

2. Цель кадастровых работ:

3. Сведения о заказчике кадастровых работ:

Муниципальное общеобразовательное учреждение
" Аллеровская ООШ "

(фамилия, имя, отчество (при наличии отчества) физического лица, полное наименование юридического лица, органа государственной власти, органа местного самоуправления, иностранного юридического лица с указанием страны его регистрации (инкорпорации))

Подпись Джонель Р. М.

Дата « 16 » 01 2013 г.

Место для оттиска печати заказчика кадастровых работ

4. Сведения о кадастровом инженере:

Фамилия, имя, отчество (при наличии отчества) Ибрагимов Зелимхан Хизерович

№ квалификационного аттестата кадастрового инженера 07-11-79

Контактный телефон

Почтовый адрес и адрес электронной почты, по которым осуществляется связь с кадастровым инженером
ЧР, Шалинский р-н, с. Автуры, ул. Бамат-Гирей-Хаджи

Сокращенное наименование юридического лица, если кадастровый инженер является работником юридического лица

Подпись Ибрагимов Зелимхан Хизерович

Дата 16.01.2013



Место для оттиска печати кадастрового инженера

МЕЖЕВОЙ ПЛАН**Содержание**

№ п/п	Разделы межевого плана	Номера листов
1	2	3
1	Титульный лист	1
2	Содержание	2
3	Исходные данные	3
4	Сведения о выполненных измерениях и расчетах	4
5	Сведения об образуемых земельных участках и их частях	
6	Сведения о земельных участках, посредством которых обеспечивается доступ к образуемым или изменяемым земельным участкам	
7	Схема геодезических построений	
8	Схема расположения земельных участков	
9	Чертеж земельных участков и их частей	

МЕЖЕВОЙ ПЛАН

Исходные данные

1. Перечень документов, использованных при подготовке межевого плана

№ п/п	Наименование документа	Реквизиты документа
1	2	3
1	КПТ	2000/102-13-1302 от 16.01.2013г.
2	Распоряжение	№ 81-р от 06.05.2009г.

2. Сведения о геодезической основе, использованной при подготовке межевого плана

Система координат

№ п/п	Название пункта и тип знака геодезической сети	Класс геодезической сети	Координаты, м	
			X	Y
1	2	3	4	5
—	—	—	—	—

3. Сведения о средствах измерений

№ п/п	Наименование прибора (инструмента, аппаратуры)	Реквизиты сертификата прибора (инструмента, аппаратуры), при наличии такого сертификата	Реквизиты свидетельства о поверке прибора (инструмента, аппаратуры)
1	2	3	4
1	Комплект спутниковой геодезической двухчастотной GPS/Глонасс-аппаратуры	0200112102818	Свидетельство о поверке № 1365, выдано 26.12.2011 г,

4. Сведения о наличии зданий, сооружений, объектов незавершенного строительства на исходных или измененных земельных участках

№ п/п	Кадастровый номер земельного участка	Кадастровые или иные номера зданий, сооружений, объектов незавершенного строительства, расположенных на земельном участке
1	2	3
—	—	—

5. Сведения о частях исходных, измененных или уточняемых земельных участков

№ п/п	Кадастровый номер земельного участка	Учетные номера частей земельного участка
1	2	3
—	—	—

МЕЖЕВОЙ ПЛАН

Сведения о выполненных измерениях и расчетах

1. Метод определения координат характерных точек границ земельных участков и их частей

№ п/п	Кадастровый номер или обозначение земельного участка	Метод определения координат
1	2	3
1	:ЗУ1	

2. Точность положения характерных точек границ земельных участков

№ п/п	Кадастровый номер или обозначение земельного участка	Формулы, примененные для расчета средней квадратической погрешности положения характерных точек границ (M_i), м
1	2	3
1	:ЗУ1	

3. Точность положения характерных точек границ частей земельных участков

№ п/п	Кадастровый номер или обозначение земельного участка	Учетный номер или обозначение части	Формулы, примененные для расчета средней квадратической погрешности положения характерных точек границ (M_i), м
1	2	3	4
—	—	—	—

4. Точность определения площади земельных участков

№ п/п	Кадастровый номер или обозначение земельного участка	Площадь (P), м ²	Формулы, примененные для расчета предельно допустимой погрешности определения площади земельного участка (ΔP), м ²
1	2	3	4
1	:ЗУ1	1163	$\Delta P = 3,5 * 0,2 * \sqrt{1163} = 24$

5. Точность определения площади частей земельных участков

№ п/п	Кадастровый номер или обозначение земельного участка	Учетный номер или обозначение части	Площадь (P), м ²	Формулы, примененные для расчета предельно допустимой погрешности определения площади части земельного участка (ΔP), м ²
1	2	3	4	5
—	—	—	—	—

МЕЖЕВОЙ ПЛАН

Сведения об образуемых земельных участках и их частях

1. Сведения о характерных точках границ образуемых земельных участков

Обозначение земельного участка :ЗУ1

Обозначение характерных точек границы	Координаты, м		Средняя квадратическая погрешность положения характерной точки (M), м	Описание закрепления точки
	X	Y		
1	2	3	4	5
н 1	84297,04	363729,79	0,2	Долговременный межевой знак
н 2	84302,14	363729,40	0,2	Долговременный межевой знак
н 3	84304,33	363740,43	0,2	Долговременный межевой знак
н 4	84304,12	363805,86	0,2	Долговременный межевой знак
н 5	84299,57	363807,22	0,2	Долговременный межевой знак
н 6	84290,49	363791,55	0,2	Долговременный межевой знак
н 7	84283,88	363788,53	0,2	Долговременный межевой знак
н 8	84283,55	363764,02	0,2	Долговременный межевой знак
н 1	84297,04	363729,79	0,2	Долговременный межевой знак

2. Сведения о частях границ образуемых земельных участков

Обозначение земельного участка :ЗУ1

Обозначение части границы		Горизонтальное проложение (S), м	Описание прохождения части границы
от т.	до т.		
1	2	3	4
н 1	н 2	5,12	Земли населенного пункта
н 2	н 3	11,24	Земли населенного пункта
н 3	н 4	65,43	Земли населенного пункта
н 4	н 5	4,75	Земли населенного пункта
н 5	н 6	18,11	Земли населенного пункта
н 6	н 7	7,26	Земли населенного пункта
н 7	н 8	24,52	Земли населенного пункта
н 8	н 1	36,79	Дорога

3. Сведения о местоположении границ частей образуемых земельных участков

Обозначение земельного участка :ЗУ1

Учетный номер или обозначение части =

Обозначение характерных точек границы	Координаты, м		Средняя квадратическая погрешность положения характерной точки (M), м	Описание закрепления точки
	X	Y		
1	2	3	4	5
—	—	—	—	—

МЕЖЕВОЙ ПЛАН

Сведения об образуемых земельных участках и их частях

4. Общие сведения об образуемых земельных участках

Обозначение земельного участка :ЗУ1

№ п/п	Наименование характеристик земельного участка	Значение характеристики
1	2	3
1	Адрес земельного участка или его местоположение	—
2	Категория земель	Земли населенных пунктов [поселки, Мт=0.2]
3	Вид разрешенного использования	—
4	Площадь земельного участка ± величина погрешности определения площади (Р±ΔР), м ²	1163 ± 24
5	Предельный минимальный и максимальный размер земельного участка (Рмин) и (Рмакс), м ²	—
6	Кадастровые или иные номера зданий, сооружений, объектов незавершенного строительства, расположенных на земельном участке	—
7	Иные сведения	—

5. Общие сведения о частях образуемых земельных участков


Обозначение земельного участка :ЗУ1

№ п/п	Учетный номер или обозначение части	Площадь (Р), м ²	±ΔР, м ²	Характеристика части
1	2	3	4	5
—	—	—	—	—

МЕЖЕВОЙ ПЛАН

Сведения о земельных участках, посредством которых обеспечивается доступ к образуемым или изменяемым земельным участкам

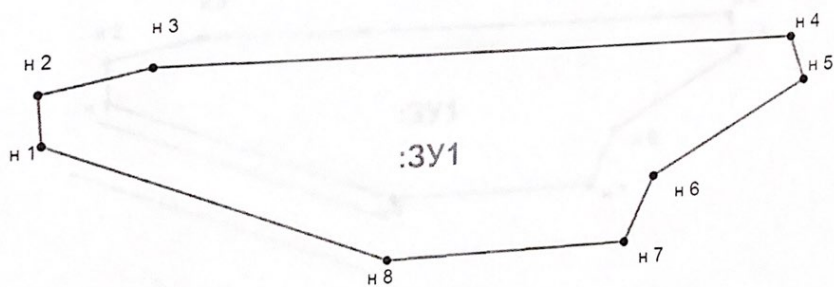
№ п/п	Кадастровый номер или обозначение земельного участка, для которого обеспечивается доступ	Кадастровый номер или обозначение земельного участка, посредством которого обеспечивается доступ
1	2	3
1	:ЗУ1	



Участок обозначен

МЕЖЕВОЙ ПЛАН

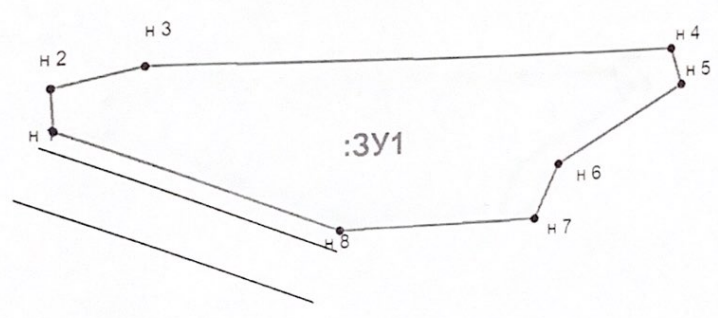
Схема геодезических построений



Условные обозначения:

МЕЖЕВОЙ ПЛАН

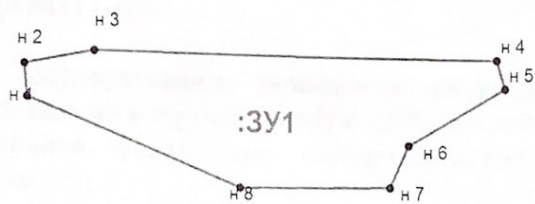
Схема расположения земельных участков



Условные обозначения:

МЕЖЕВОЙ ПЛАН

Чертеж земельных участков и их частей



Условные обозначения:

Масштаб 1:1000



ГЛАВА АДМИНИСТРАЦИИ КУРЧАЛОЕВСКОГО РАЙОНА

РАСПОРЯЖЕНИЕ

от «06» мая 2009г. с. Курчалой

№ 11-р

О переходе государственного учреждения «Курчалоевский районный отдел образования» в муниципальную собственность

На основании обращения руководства ГУ «Курчалоевский районный отдел образования», руководствуясь статьей 57 Гражданского кодекса Российской Федерации и Положением об Администрации района города), утвержденного распоряжением Президента Чеченской Республики от 30.11.2004 года №311-рп:

1. Перевести государственное учреждение «Курчалоевский районный отдел образования» в муниципальную собственность с наименованием «Муниципальное учреждение «Курчалоевский районный отдел образования»
2. Утвердить структуру муниципального учреждения «Курчалоевский районный отдел образования» согласно приложению 1;
3. Руководителю муниципального учреждения «Курчалоевский районный отдел образования» обеспечить регистрацию муниципального учреждения образования в установленном порядке и представить на утверждение договор с администрацией района, штатное расписание, Положение, смету доходов и расходов.
4. Контроль над исполнением настоящего распоряжения возложить на первого заместителя главы Администрации Курчалоевского района Д.Т.Висмурадова.

Глава администрации

А.Д.Абдуллаев

Копия верна:

Управделами администрации

09.08.2009г.



М.М.Худасва

Приложение 1
к распоряжению главы администрации
Курчалоевского района
от « 26 » 05 2009 г. № 81-р

Перечень
муниципальных учреждений образования Курчалоевского района ЧР.

1. Муниципальное образовательное учреждение «Районный отдел образования» с. Курчалой Курчалоевского района.
2. Муниципальное образовательное учреждение «Средняя общеобразовательная школа №1 с. Цоци – Юрт Курчалоевского района».
3. Муниципальное образовательное учреждение «Средняя общеобразовательная школа №2 с. Цоци – Юрт Курчалоевского района».
4. Муниципальное образовательное учреждение «Средняя общеобразовательная школа №3 с. Цоци – Юрт Курчалоевского района».
5. Муниципальное образовательное учреждение «Средняя общеобразовательная школа №1 с. Гелдаган Курчалоевского района» имени Героя России М. Даудова.
6. Муниципальное образовательное учреждение «Средняя общеобразовательная школа №2 с. Гелдаган Курчалоевского района».
7. Муниципальное образовательное учреждение «Средняя общеобразовательная школа №1 с. Курчалой Курчалоевского района».
8. Муниципальное образовательное учреждение «Средняя общеобразовательная школа №2 с. Курчалой Курчалоевского района».
9. Муниципальное образовательное учреждение «Средняя общеобразовательная школа №3 с. Курчалой Курчалоевского района».
10. Муниципальное образовательное учреждение «Средняя общеобразовательная школа №1 с. Майртуп Курчалоевского района» имени Н.С. Хрущева
11. Муниципальное образовательное учреждение «Средняя общеобразовательная школа №2 с. Майртуп Курчалоевского района» имени Н.С. Хрущева
12. Муниципальное образовательное учреждение «Средняя общеобразовательная школа №3 с. Майртуп Курчалоевского района».
13. Муниципальное образовательное учреждение «Средняя общеобразовательная школа №1 с. Бачи - Юрт Курчалоевского района».
14. Муниципальное образовательное учреждение «Средняя общеобразовательная школа №2 с. Бачи - Юрт Курчалоевского района» имени Первого Президента Чеченской Республики Героя России Ахмат-Хаджи Кадырова.
15. Муниципальное образовательное учреждение «Средняя общеобразовательная школа №3 с. Бачи - Юрт Курчалоевского района».
16. Муниципальное образовательное учреждение «Средняя общеобразовательная школа с. Центрой Курчалоевского района» имени Первого Президента Чеченской Республики Героя России Ахмат-Хаджи Кадырова.
17. Муниципальное образовательное учреждение «Основная общеобразовательная школа с. Центрой Курчалоевского района».
18. Муниципальное образовательное учреждение «Средняя общеобразовательная школа №1 с. Аллерой Курчалоевского района».
19. Муниципальное образовательное учреждение «Средняя общеобразовательная школа №2 с. Аллерой Курчалоевского района».
20. Муниципальное образовательное учреждение «Основная общеобразовательная школа с. Аллерой Курчалоевского района».